



Frankrig, Spanien, **Marokko**,
Portugal 2018

12 uger, 12500km

Afgang lige efter påske og
hjemme igen 1. juli

Hvorfor Marokko og er det sikkert ?

- Marokko er en helt anden og eksotisk verden – kun 1½ time fra Europa.
- En meget anderledes kultur end vi er vant til.
- Landet er befolket af venlige mennesker, som nok er muslimer; men i moderat form. Der er meget lidt kriminalitet i landet.
- Et af de højest udviklede lande på det Afrikanske kontinent.
- Ufattelig storslået natur – især i det indre af landet.
- Mildt klima når det er forår og efterår i Danmark. (men for varmt om sommeren)

Om det er sikkert? Ja – vi følte os helt trygge på turen. Det er rigtigt at der lige har været et forfærdeligt angreb på unge piger – men ca. på samme tidspunkt var der også terrorangreb i Bruxelles og der var der flere dræbte.

Min filosofi er. at hvis den slags angreb afholder os fra at besøge et land, har terroristerne opnået det de vil og vi kan ikke bevæge os udenfor vores hjemlige matrikel.

Det farligste i Marokko er efter min opfattelse trafikken (og elinstallationerne på campingpladser). Mange veje er dårlige og trafikulturen er "anderledes". Kør ikke efter mørkets frembrud – de fleste biler har lys på; men ikke alle andre trafikanter.

Hele vores rute

Ruten, som vi i grove træk havde planlagt den hjemmefra.

Langs denne overordnede rute havde vi undersøgt hvad vi gerne ville se hvis vi kom forbi og lysten til det var der.

Vi holdt os nogenlunde til ruten, men lavede alligevel mere end 3000 km afstikkere, så vi i alt kom op på ca. 12.550 km.



Ruten i Marokko

Med diverse afstikkere kørte vi ca. 2500 km i Marokko på 2 uger.



Et meget aktuelt skilt i Marokko.

Alle vores overnatningssteder findes i



Brug site-code til at finde dem



Sidste stop i Europa



Motorhome parking | Sitecode 54487

Parking Palmones

Algeciras / Andalusia [04-11-14-18-21-23-29-41] / Spain



General

[Submit change request](#)

Description:

in front of Gutteriez's office for tickets to Morocco - often crowded and only if you go to Morocco

General information:

Location on mix-parking | Max. capacity: 50 | Maximum camper length: No limit | Maximum stay: 24 hours

GPS:

N 36.17924, W 5.43927

N 36°10'45", W 5°26'21"

Tæt ved færgehavnen og lige ved et billetkontor og et meget stort Carrefour supermarked.

1. Stop - Chefchaouen

Campsite | Sitecode 19368

 **Camping Azilan**
Chefchaouen / Marokko / Marocco



Contact:

Camping Azilan
Rue Sidi AbdelHamid, - Chefchaouen,
Marokko / Marocco
Tel.: +212539986979 | Email:
campingchefchaouen@gmail.com

Today open

GPS:

N 35.17509, W 5.26616
N 35°10'30", W 5°15'58"



Fra Chefchaouen (The blue pearl)



Muslimerne blev drevet ud af Andalusien i begyndelsen af 1600 tallet – mange bosatte sig her i Chefchauen.

Niels-Jørgen Jensen og Marianne Dysted 2018



Fra Chefchaouen



2. stop, Kongebyen Meknes



Motorhome parking | Sitecode 19029



Bab Mansour

Meknes / Marokko / Marocco



Description:

in the old town-behind bab mansour-24 h surveillance-Place de Lahdime 150 m

General information:

Location on mix-parking | Max. capacity: 25 | Maximum camper length: No limit | Maximum stay: Unknown

Niels-Jørgen Jensen og Marianne Dysted 2018

GPS:

N 33.89069, W 5.56422

N 33°53'26", W 5°33'51"

Kongebyen Meknes



3. stop. Ved foden af Atlasbjergene



Riad Mimouna af Ksar Timnay

En autentisk riad, den eneste i regionen, med sine 4 store tårne i den gamle Ksar Timnay:



<http://www.ksar-timnay.com/>



Campsite | Sitecode 19317

Ksar Timnay

Midelt / Marokko / Marocco



National Route 13, Mellem Zaida (9 km) og Midelt (20 km)
BP. 81 Midelt MAROKKO 54.350

email: timnay@menara.ma - timnay@laposte.net

Telefon: +212 (0) 5 35 36 01 88

Fax: +212 (0) 5 35 58 34 34

GSM: +212 (0) 6 68 65 17 88

GPS: 32 ° 45,10 N 04 55 12 W



3. stop. Ved foden af Atlasbjergene



Bjergene ovenfor er det der kaldes "High Atlas". Kæden strækker sig over 2500 km. Og når op over 4000 m højde. (dog ikke lige her)

4. Stop – en oase ved Meski



Campsite | Sitecode 25952

Source de Bleue de Meski



Description:

A beautiful oasis-swimming pool

General information:

Max. capacity: 30 | Maximum camper length: 8m | Maximum stay: Unlimited



Skøn beliggenhed i oase; men da vi var der, var der en flok unge Hippier, som ikke lavede andet end at ryge hash

Contact:

Source de Bleue de Meski
Meski, - Meski, Marokko / Marocco
Tel.:

Today open

GPS:

N 31.85754, W 4.28347
N 31°51'27", W 4°17'00"



En oase og en by på vejen



5. stop, Merzouga / Sahara



Pladsens fine el-stander



Campsite | Sitecode 62734

Camping La Tradition

Merzouga / Marokko / Marocco

Contact:

Camping La Tradition

N-13, - Merzouga, Marokko / Marocco


Tel.: +21267003924 | [Website](#)

Today open

GPS:

N 31.08133, W 4.00681

N 31°04'53", W 4°00'25"



5. stop, Merzouga / Sahara



Morgenudsigt til 200m høje "klitter". Sandet er ultra-fint og det fik vi at føle da der om natten pludselig var sandstorm. På trods af varmen måtte vi op og lukke alle vinduer.

6. stop. Tinerhir / Todrakløften.



Campsite | Sitecode 19656

Camping de l'Atlas

Tinerhir / Marokko / Marocco

Contact:

Camping de l'Atlas

R703, - Tinerhir, Marokko / Marocco

Tel.: +212524895046 | [Website](#)

Today open

GPS:

N 31.55307, W 5.58547

N 31°33'11", W 5°35'08"



Description:

landscaped sites under palm trees-easy clean bathrooms-free use of swimmingpool hotel-internet café just across Street

General information:

Max. capacity: 25 | Maximum camper length: 10m | Maximum stay: Unknown

Niels-Jørgen Jensen og Marianne Dysted 2018



Tinerhir / Todrakløften.



Tinerhir / Todrakløften.



På cykel op i Todrakløften



Camping Atlas restaurant serverer i camperen.

7. stop. Ait Ben Haddou



Camping Defat Kasbah er i virkeligheden et lille "Auberge", hvor man bor i gården – et fint lille sted ca. 5 km. Fra Ait BenHaddou. Værten kom med frisklavede pandekager og et brød om morgenen.

Description:

camping at restaurant-access by port thereby not suitable for large campers-clean sanitary block

General information:

Max. capacity: 20 | Maximum camper length: 7m | Maximum stay: Unknown

Niels-Jørgen Jensen og Marianne Dysted 2018



Campsite | Sitecode 19484

Camping Defat Kasbah

Assfalou / Marokko / Marocco

Contact:

Camping Defat Kasbah

P1506, 45000 Assfalou, Marokko / Marocco

Tel.: +212661955366 | Email:

defatkasbah@hotmail.com | [Website](#)

Today open

GPS:

N 31.07124, W 7.14180

N 31°04'16", W 7°08'30"



7. stop. Ait Ben Haddou

Byen eller Ksaren, som er bygget af halm og ler, er på Unesco's verdensarvsliste. Den ligger på den gamle karavanerute mellem Sahara og Marakesh. Meget anvendt film-location.



På vej fra Ait Ben Haddou over Tizi-n-Tichka passet.



8. stop. Marrakesh



Ultra-central p-plads med mur hele vejen rundt og vagter ved indkørsel. Mindre end 1km fra Djema El Fna og Medinaen – altså lige ved den gamle by

Description:

place behind a barrier-protected and quiet-in cyber park is free Wi-Fi Internet access included

General information:

Location on mix-parking | Max. capacity: 15 | Maximum camper length: No limit | Maximum stay: Unknown



Motorhome parking | Sitecode 20835

Parking Koutoubia

Marrakech / Marokko / Marocco

Contact:

Parking Koutoubia

-, - Marrakech, Marokko / Marocco

Tel.:

Today open

GPS:

N 31.62531, W 7.99462

N 31°37'31", W 7°59'41"



8. stop. Marrakesh



Fra den farvestrålende Medina

Djema el Fna.

Her er der et leben uden lige – specielt om aftenen. Der er slangetæmmere, skopudkere, barberer, fastfood, juicebarer og handlende af enhver art. Som et specielt kuriosum er der også én, som handler med brugte gebisser – både hel,- og delproteser er på lager og du må gerne prøve før køb.



Regn med at fare vild i medinaen.

Niels-Jørgen Jensen og Marianne Dysted 2018

Langs nord-vestsiden af Atlasbjergene til stop 9.

Cascades Ouzoud



Frodighed og blomsterflor



Langs nord-vestsiden af Atlasbjergene til stop 9.

Prægtige landskaber ved Bin El Ouidane



Taginer på kulbækken



9. stop. Nedenfor søen ved Bin El Ouidane

Campsite | Sitecode 19002

L'Eau de Vive

Afourer / Marokko / Morocco



Contact:

L'Eau de Vive

-, - Afourer, Marokko / Morocco

Tel.:



Today open

GPS:

N 32.10682, W 6.47891

N 32°06'25", W 6°28'44"

Få og primitive pladser ved et lille hotel. Ingen gråvandstømning. Kassette tømmer i pedal-lokum (som var stoppet) – men smukt er der ved pladsen.

Meget skarpt sving ved indkørsel – derfor max. 6m. Vi klarede den lige.

Description:

simple plumbing-cold showers-not suitable for large campers-beautiful area-near the Lake Bin El Ouidane

General information:

Max. capacity: 4 | Maximum camper length: 6m | Maximum stay: Unknown

Niels-Jørgen Jensen og Marianne Dysted 2018



10. stop. Azrou / Ifran



Fin, stort anlagt plads i udkanten af Azrou
og med alle faciliteter.

Niels-Jørgen Jensen og Marianne Dysted 2018

Motorhome parking | Sitecode 19374

Emeritas Euro Camping

Azrou / Marokko / Marocco

Contact:

Emeritas Euro Camping

Route N8, - Azrou, Marokko / Marocco

Tel.: +212613143030 | Email:

campingmorocco@yahoo.com | [Website](#)

Today open

GPS:

N 33.44466, W 5.19188

N 33°26'41", W 5°11'31"



Stop 11. Asilah



Campsite | Sitecode 53921
Camping Echrigui
Asilah / Marokko / Marocco



Nedslidt plads men med supergod beliggenhed i gå-afstand fra den gamle bydel.

Du kan tømme, fylde og få strøm – hvis du tør.

Contact:

Camping Echrigui
Avenue Khalid Ibn Oualid, - Asilah, Marokko / Marocco

Tel.: +212690347869

Today open

GPS:


N 35.47215, W 6.02782

N 35°28'20", W 6°01'40"

Fint lille el-skab



Stop 11. Asilah












Retur til Spanien



Færgen til Algeciras, som ses i horisonten.

I Cadiz efter en flot og vellykket rundtur i Marokko.




Nogle praktiske ting:

- ☐ Færebilletter købes hos én af de mange agenter nær f.eks. Algeciras. Kan ikke nødvendigvis købes ved terminalen.
- ☐ Regn ikke med at færgen sejler til tiden og regn med at det kan tage meget lang tid at fortolde i Tanger-Med. For os tog fortoldning næsten 5 timer pga. en korrupt tolder (som jeg ikke ville bestikke) Vi talte med andre, som ikke havde været ude for sådan noget og som var kommet ind i landet på ½ time.
- ☐ Pga. ovenstående, så tag første overnatning tæt på ankomsthavnen, så I ikke bliver presset på tid.
- ☐ Find først mulige tank efter færgen for at tanke billig diesel. Betal med € (det kan man næsten overalt) og sørg for at få tilbage i Dirham eller find en ATM. Du kan ikke veksle hjemmefra og et af de eneste steder du ikke kan betale med € er på motorvejen ved Tanger, så hvis du kører på den, er det rart at have lidt Dirham.
- ☐ A-pro-pos diesel: I Marokko har man 2 kvaliteter – hold Jer fra den billigste, som har et svovlindhold som vores moderne biler ikke har godt af. Køb den gode kvalitet, som svarer til det vi bruger i Europa.(Qualité européenne) (Prisen er 21.02.2019, 0,87€/l = 7,50 Dkr/l)
- ☐ Der er meget Politi på vejene og de elsker at stå på lur bag en busk med en håndholdt scanner. Det er almindeligt at der er stop-kontrol ved både ind og udkørsel fra byer. Hvis du har øjenkontakt med en betjent vil han sikkert vinke dig videre – ellers stop helt op. Der går mange historier om korrupte betjente, så undgå nærkontakt ved altid at overholde fartgrænser og holde nok afstand til at der er plads til overhalende kan trække ind. Vi havde ingen problemer med politiet overhovedet – men rygter er der nok af.

Nogle flere praktiske ting:

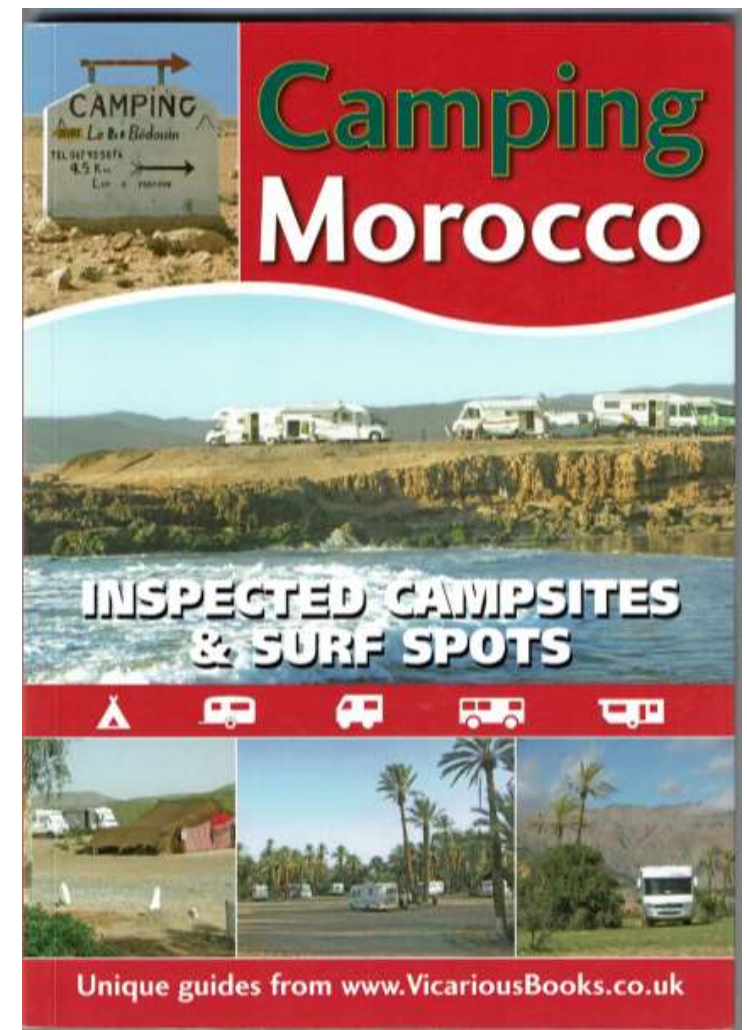
- ❑ Møntfoden i Marokko er MAD (MAroccan Dirham) 100 Dkr = 145 MAD
- ❑ Der kan betales med Credit kort nogle steder (bla. på tankstationer) men hav altid Dirham med dig
- ❑ Der er ATM maskiner i større byer; men de kan være svære at finde.
- ❑ Regn ikke med at det vand du tanker er rent, så overvej hjemmefra hvad du vil gøre. Vi købte et "påfyldningsfilter" og et [sølvion-net](#) til tanken hos [Aquatech](#). Filteret kan i princippet filtrere kloakvand til drikke kvalitet; men køb alligevel drikkevand på flaske.
- ❑ Marokko er Muslimske og derfor kan man ikke købe alkohol alle steder. Lad være med at tage en masse med fra Europa – det kan give problemer ved indrejse. Større supermarkeder f.eks. Carrefour har en butik i butikken og de har et godt udvalg af Øl, vin og sprit. Priser som i DK eller dyrere. Kun få restauranter serverer alkohol men mange campingpladser har restaurant og de serverer gerne maden i din camper og så kan du jo få din vin til.
- ❑ Lad være med at bruge fri-camping. Hvis ikke lige der er en campingplads i nærheden, så kørs ind til en tankstation og spørg om du må overnatte på deres P-plads. Det er helt normalt og koster kun få MAD. Mange små-hoteller vil også gerne huse en camper for et beskedent beløb.
- ❑ Fransk er anden-sproget i Marokko, så hvis du mestrer det, er du godt kørende. Vi klarede os med Engelsk, lidt Tysk og fingersprog og fagter. Det gik fint.
- ❑ Rejs i foråret, april-maj (udenfor Ramadanen) eller i efteråret fra sidst i september til november. Hvis du holder dig til kystområderne også vinteren igennem.

Kort og Guides



+ tilkøbt kort til GPS'en. Forvent ikke dækning som i Europa.

+ Turen går til...



ISBN: 978-0-9552808-6-3



Niels-Jørgen Jensen og Marianne Dysted 2018

Lidt om økonomien

Sted	Type	Vurdering	vand/tømning /el	Dirham	nætter	DKR	
Chefchauoen	Campingplads	God placering/primitiv plads	J/J/J	220	2	152	
Meknes	P-plads	Centrum/vagter ved byport	N/N/N	50	1	35	
Midlet	Ørkenhotel Autocamping	Fin lille plads ved hotel	J/J/J	110	1	76	
Meski	Kommunal camping	Palmelund/Hippiplads	J/N/J	60	1	41	
Merzouga	Ørkenhotel Autocamping	Fin med udsigt til sahara	J/J/J	250	1	173	incl. Aftensmad
Todra/Tenihir	Hotel Autocamping	Bedste plads i Marokko !	J/J/J	600	2	415	incl. Aftensmad og vask
Ait Ben Haddou	I hotel gård	Gennem port - Pandekager	J/N/J	80	1	55	
Marrakesh	P-plads lige ved centrum	Bag mure/vagt ved indkørsel	N/N/N	110	2	76	
Ousoud/dæmning	Hotel Autocamping	Primitiv - men flot natur	J/J/J	110	1	76	
Azrou/Ifran	Campingplads	Fin plads, gode faciliteter	J/J/J	80	1	55	
Asillah	Campingplads	Primitiv gammel plads	J/J/J	90	2	62	
				1760	15	1216	

Gennemsnitlig pladspris / døgn 117 Dirham / 84 Dkr. (Med aftensmad og vask et par steder).

Færge	tur / retur	1500 kr
Dielsepris	pr. Liter	ca. 7 kr.

Overnatningsudgifter i alt på hele turen

51 overnatninger med betaling	i alt udgift 51 nætter	5.276 kr.	gnst 103 kr.
28 overnatninger uden betaling	I alt udgift 28 nætter	0 kr.	0
Gennemsnit	79 dage	5.276 kr.	67 kr.

**Samlet forbrug alt incl. på hele turen,
ca.12 uger, 12000 km:
ca. 300 Dkr/dag/person.
ca. 2.100 Dkr/uge/person.
ca. 25.000 Dkr/i alt/pr. person.**

Herfra kan trækkes dit normale forbrug når du er hjemme for, at finde et tal for det reelle merforbrug når du er på farten.

Spørgsmål .

